

PLAN DE AMPLASAMENT ȘI DELIMITARE

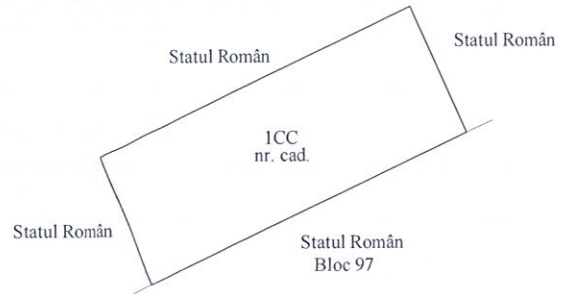
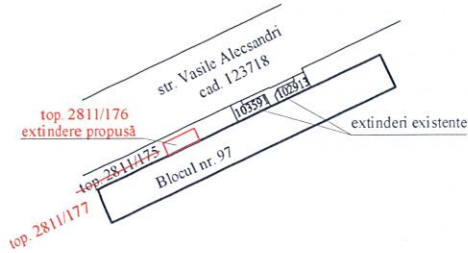
a imobilului cuprins în CF nr.: 2800 Baia Mare
nr. top: 2811/175
din localitatea BAIJA MARE, str. Vasile Alecsandri, nr. 97
UAT BAIJA MARE
județul Maramureș

INTRAVILAN
1 CORP DE PROPRIETATE

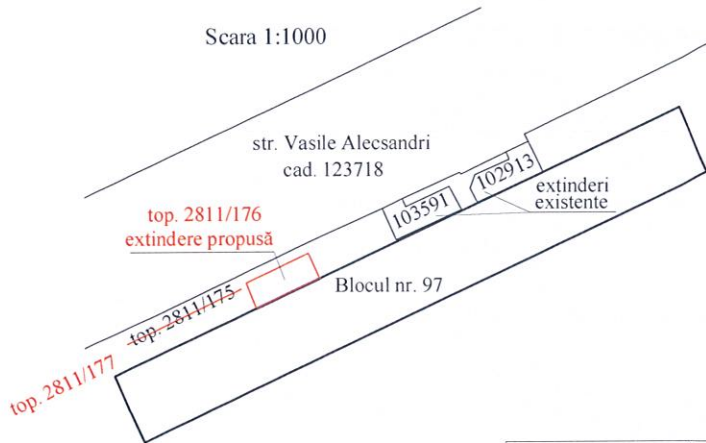


După atribuire nr. cadastral
Scara 1:200

Scara 1:2000



Scara 1:1000



DUPĂ ATRIBUIRE NR. CADASTRAL

Nr. topo componente	supraf. mp.	PROPRIETAR	Nr. CAD	supraf. mp.
2811/176	37	Mun. Baia Mare (domeniul privat)		37

Tabel de mișcare parcelară pentru dezlipire imobil

Situția actuală (înainte de dezlipire)				Situția viitoare (după dezlipire)				
C.F	Nr.topografic	Suprafața		Descriere imobil (proprietari)	Număr topografic	Suprafața		Descriere imobil (proprietari)
		[ha]	[mp]			[ha]	[mp]	
2800	2811/175	3	478	Statul Român	2811/176	-	37	Mun. Baia Mare (domeniul privat)
					2811/177	3	441	Statul Român
TOTAL		3	478			3	478	

Executant: BALINT TOPOLAND SRL CUI 38888933
seria RO-B-J, Nr. 1557/2019 Clasa III
ing. BALINT ALEXANDRU
seria RO-MM-F, Nr. 0182/2015 Categoria B
Confirm executarea măsurătorilor la teren,
corectitudinea întocmirii documentației cadastrale și
corespondența acesteia cu realitatea din teren

Semnătură electronică

**BALINT
ALEXANDRU**

Data: 29.07.2021

Digitally signed by BALINT
ALEXANDRU
Date: 2021.08.19 11:11:35
+03'00'

Inspector

Confirm introducerea imobilului în baza de date integrată și
atribuirea numărului cadastral

Semnatura și parafa